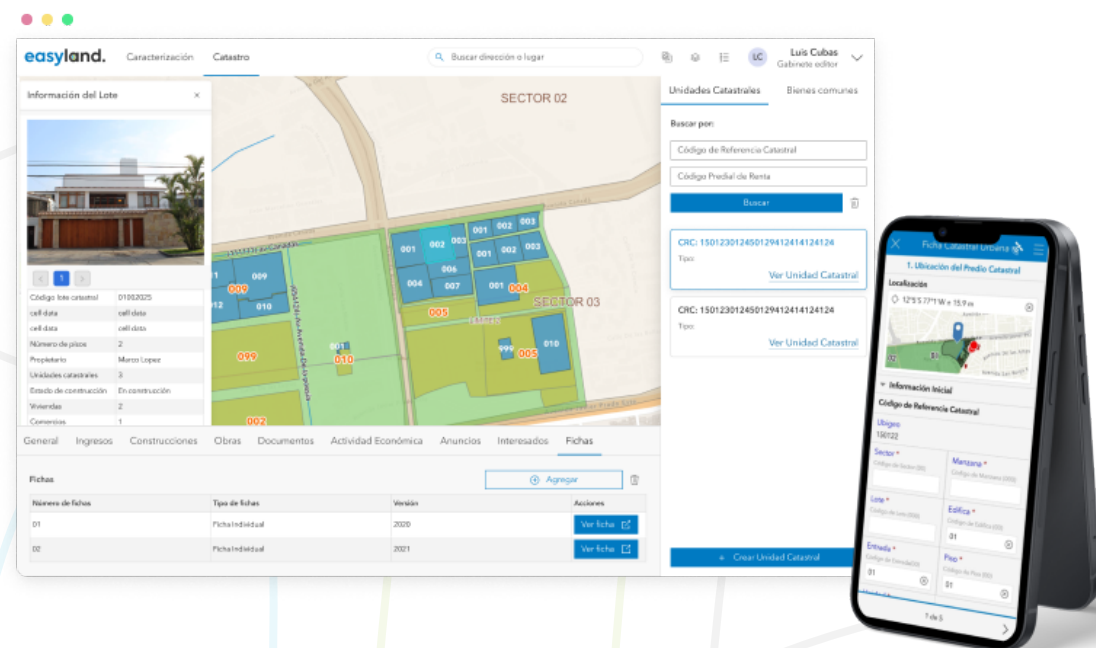


easyland.

Gestión Catastral **Fácil**



Organiza y optimiza tus flujos de caracterización y catastro con trabajo de campo y gabinete, todo a través de una única solución en la nube

Descubre cómo easyland puede transformar la gestión catastral en tu municipio. Solicita una demostración gratuita hoy y experimenta los beneficios de una administración catastral eficiente y segura.

easyland.



COMUNICARSE

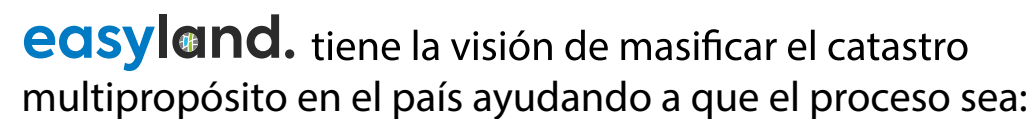
 hola@easyland.pe

 (+51) 997 976 949

Pj. 4 N° 127, Of. 203, Urb. Corpac, San Isidro, Lima

65% de su territorio

easyland. permite descubrir el potencial de recaudación de tu distrito para justificar el catastro



- Simple
- Intuitivo
- Fácil de entender

easyland. es una solución web y móvil accesible a través de tres tipos de usuario que trabajan bajo un esquema de licenciamiento anual

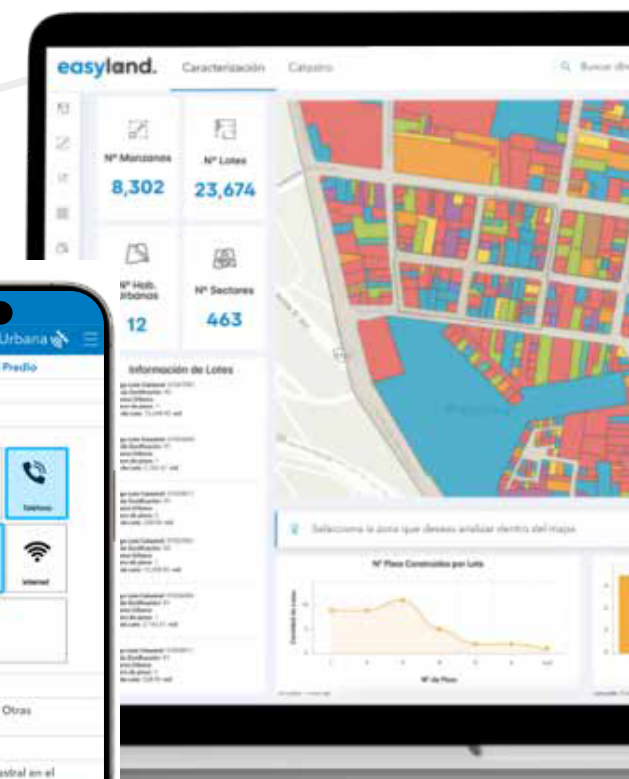
Gabinete



Campo



A continuación, se destacan las capacidades más relevantes de **easyland**.



easyland.

Construida sobre capacidades de ArcGIS® easyland es la solución catastral más potente del mercado



easyland. Caracterización Catastro

Buscar dirección o lugar

Luis Cubas
Gabinete editor

Información del Lote

SECTOR 02

SECTOR 03

Estado de Firmas

Firma del declarante

DN: 47778487
Nombres: Jose Luis
Apellidos: Cardenas Campos
Fecha: 16/05/2024

Firma del Superior (Ta)

DN: 47778487
Nombres: Jose Luis
Apellidos: Cardenas Campos
Fecha: 16/05/2024

Firma del Sesion Catastral

DN: 47778487
Nombres: Jose Luis
Apellidos: Cardenas Campos
Fecha: 16/05/2024

Verificar el Verificador Catastral

General Ingresos Construcciones Obras Documentos Actividad Económica Interesados Fichas

Fichas

Número de fichas	Tipo de fichas	Versión	Otros firmantes
01	Ficha Individual	2020	●●●● Firmado (4/4)
02	Ficha Individual	2021	●●●● Firmado (4/4)
01	Ficha Individual	2020	●●●● Firmado (4/4)
02	Ficha Individual	2021	●●●● Firmado (2/4)

easyland. Caracterización Catastro

Buscar dirección o lugar

Luis Cubas
Gabinete editor

8,302 N° Manzanas

23,674 N° Lotes

12 N° Hab. Urbanas

463 N° Sectores

Información de Lotes

8 N° Unidades Catastrales

Estado de construcción

● Construido
● Sin construir
● En construcción

Selección la zona que desees analizar dentro del mapa

N° Pisos Construidos por Lote

Uso de Unidades Catastrales

easyland. Caracterización Catastro

Buscar dirección o lugar

Luis Cubas
Gabinete editor

Información de Rentas y UC Inscritas

Valor Impuesto Predial Anual

S/ 340,808.16

N° UC Inscritos

1,304

Área Construida

442,61 m2

Total UC Declara

1,304

N° Lotes Declara

22

3,284 Unidades Catastrales

Potencial Tributario de Recaudación

Potencial Tributario (Sector 1)

S/ 554,233.3

Área Construida

721,082.2 m2

Total UC No Declara

1,955

N° Lotes No Declara

44

Con easyland aseguras que nunca mas se pierda la data catastral y que trascienda las siguiente gestiones.



Fichas Catastrales
(Individual, Co-titularidad,
Económica y Bienes Comunes)

Mapas integrados a los
dispositivos móviles

Consulta de personas naturales y
jurídicas vía DNI o RUC

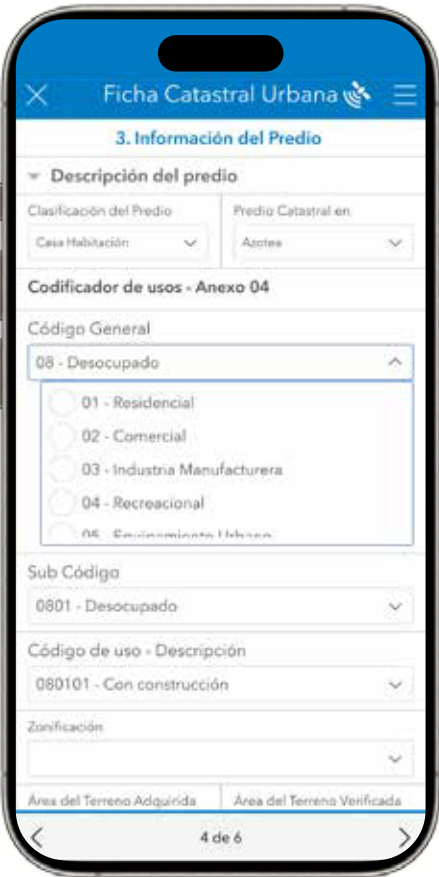
Formularios
Inteligentes
que funcionan
en cualquier
smartphone



Formularios amigables

Selección inteligente con los
instructivos catastrales digitalizados

Firmas digitales



ArcGIS Survey123

Incrementa la productividad del personal
técnico en campo y genera resultados
más rápido.